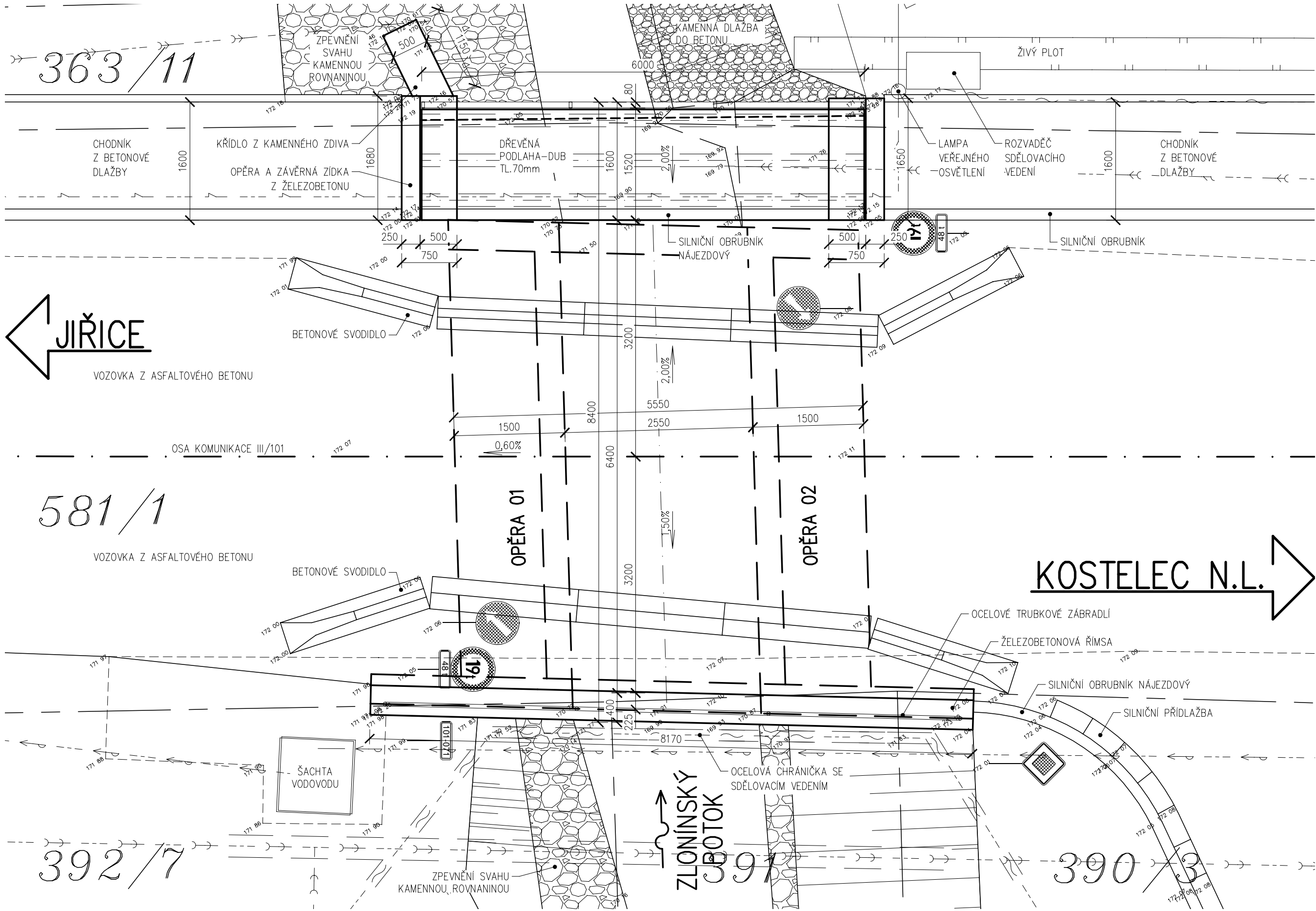


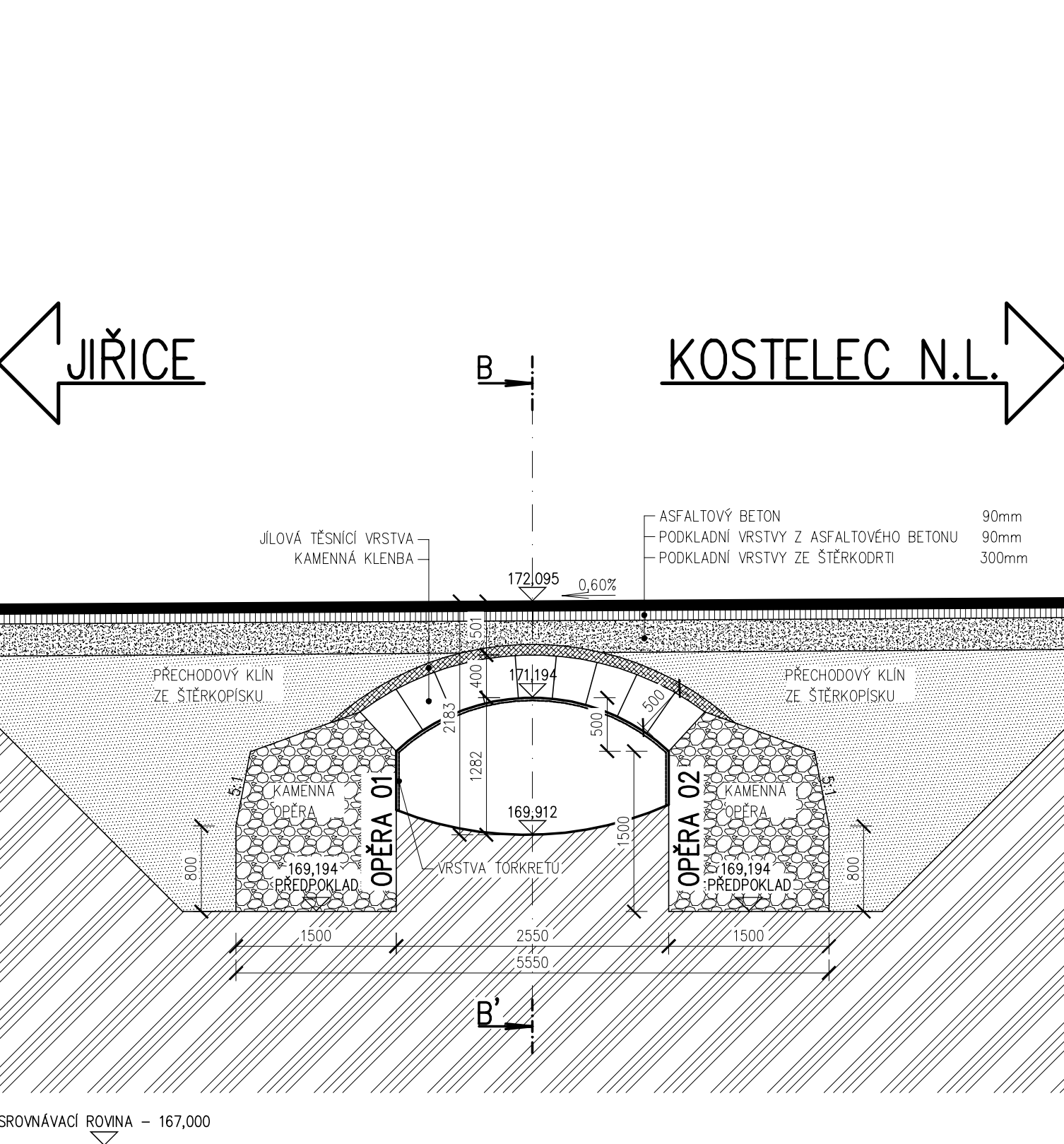
STÁVAJÍCÍ STAV – PŘEHLEDNÉ VÝKRESY

M 1:50



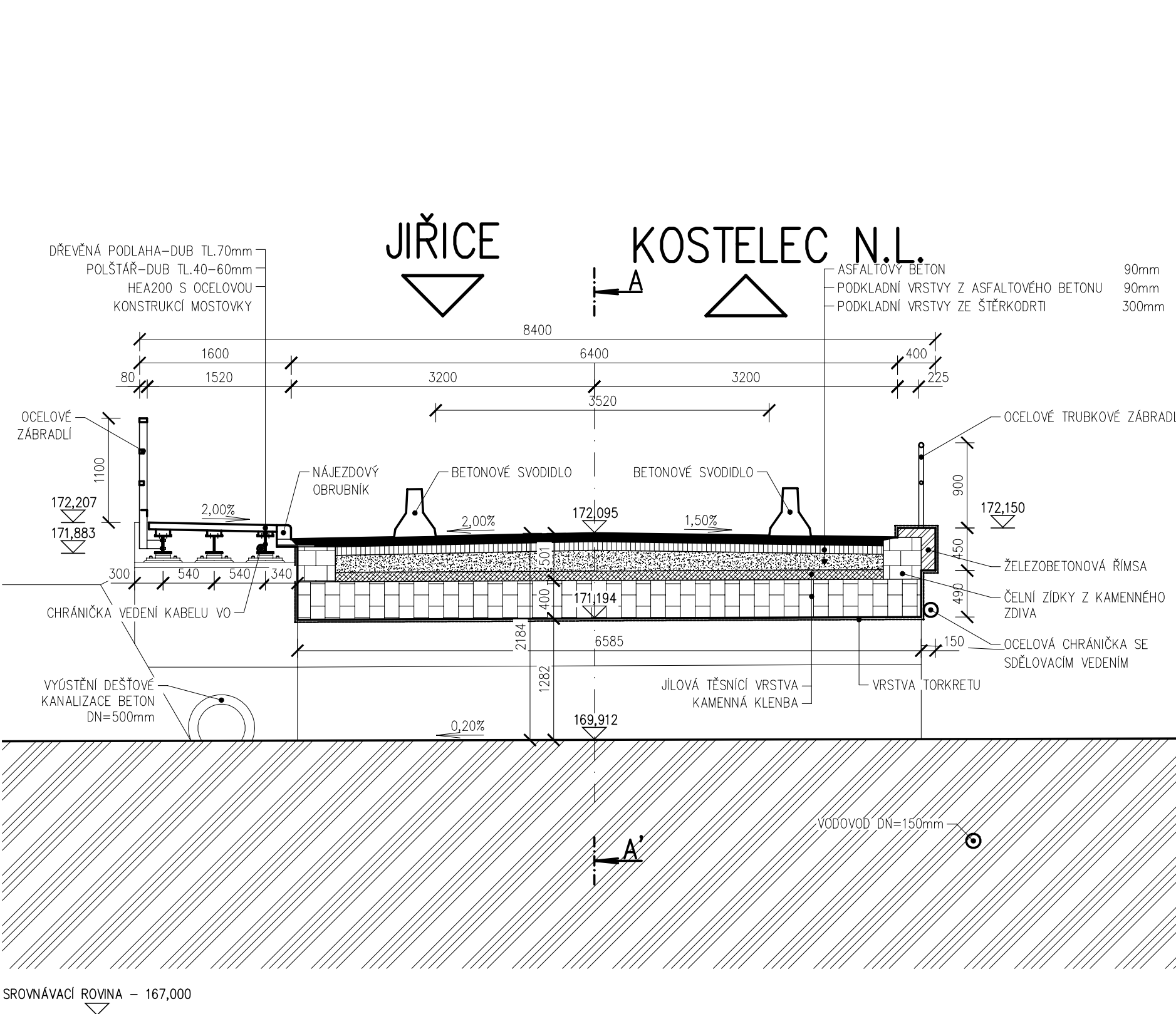
PODÉLNÝ ŘEZ MOSTEM (ŘEZ: A-A')

M 1:50



PŘÍČNÝ ŘEZ MOSTEM (ŘEZ: B-B')

M 1:50



POZNÁMKY

- ① PRO ZPŘEHLEDNĚNÍ NEJSOU VE VÝKRESU ZOBRAZENY A ZAKÓTOVÁNY NĚKTERÉ VIDITELNÉ HRANY
- ② TVAR NOSNÉ KONSTRUKCE A SPODNÍ STAVBY JE ODVOZEN Z GEODETICKÉHO ZAMĚŘENÍ, MOSTNÍHO LISTU A OBDOBNÝCH KONST.

LEGENDA INŽENÝRSKÝCH SÍTÍ:

- STÁVAJÍCÍ VODOVOD, PODZEMNÍ NEOVĚŘENÝ (STAVOKOMPLET, s.r.o.)
- STÁVAJÍCÍ SPLAŠKOVÁ KANALIZACE, PODZEMNÍ NEOVĚŘENÉ (STAVOKOMPLET, s.r.o.)
- STÁVAJÍCÍ SPLAŠKOVÁ VÝTLAČNÁ DEŠŤOVÁ KANALIZACE, PODZEMNÍ NEOVĚŘENÉ (STAVOKOMPLET, s.r.o.)
- STÁVAJÍCÍ DEŠŤOVÁ KANALIZACE, PODZEMNÍ NEOVĚŘENÉ (KSÚS)
- STÁVAJÍCÍ STL PLYNOVOD, PODZEMNÍ NEOVĚŘENÉ (GASNET, s.r.o.)
- STÁVAJÍCÍ SILOVÉ VEDENÍ NÍZKÉHO NAPĚTÍ, NADZEMNÍ (ČEZ DISTRIBUCE, a.s.)
- STÁVAJÍCÍ SILOVÉ VEDENÍ NÍZKÉHO NAPĚTÍ, PODZEMNÍ NEOVĚŘENÉ (ČEZ DISTRIBUCE, a.s.)
- STÁVAJÍCÍ SĎELOVACÍ VEDENÍ, METALICKÉ, PODZEMNÍ NEOVĚŘENÉ (ČETIN, ČESKÁ TELEKOMUNIKAČNÍ INFRASTRUKTURA a.s.)
- STÁVAJÍCÍ SĎELOVACÍ VEDENÍ, 2x HDPE TRUBKA + METALICKÉ, PODZEMNÍ NEOVĚŘENÉ (ČETIN, ČESKÁ TELEKOMUNIKAČNÍ INFRASTRUKTURA a.s.)
- STÁVAJÍCÍ SĎELOVACÍ VEDENÍ, METALICKÉ, PODZEMNÍ NEOVĚŘENÉ, NEPOUŽÍVANÉ (ČETIN, ČESKÁ TELEKOMUNIKAČNÍ INFRASTRUKTURA a.s.)
- STÁVAJÍCÍ SILOVÉ VEDENÍ VEŘEJNÉHO OSVĚTLENÍ, PODZEMNÍ NEOVĚŘENÉ (MĚSTO KOSTELEČ NAD LABEM)

LEGENDA KATASTRU A ZÁBORŮ:

- HRANICE KATASTRÁLNÍCH ÚZEMÍ
- HRANICE PARCELY KATASTRU NEMOVITOSTÍ
- xx/xx ČÍSLO PARCELY KATASTRU NEMOVITOSTÍ
- HRANICE PARCELY ZJEDNODUŠENÉ EVIDENCE
- (xx) ČÍSLO PARCELY ZJEDNODUŠENÉ EVIDENCE
- HRANICE STAVBY

SOUŘADNÝ SYSTÉM: S-JTSK VÝŠKOVÝ SYSTÉM: B.p.v.				DATUM		PODPIS	
OZNAČENÍ				POPIS ZMĚNY			
HIP				ZODP. PROJEKTANT		VYPRACOVAL	
ING. TOMÁŠ PÁTEČEK				ING. MARTIN VAŠÁK		ING. TOMÁŠ PÁTEČEK	
OBJEDNATEL: Krajská správa a údržba silnic Středočeského kraje, příspěvková organizace, Zborovská 81/11, 150 21 Praha 5				KRAJ: STŘEDOČESKÝ		ORP: NERATOVICE	
STAVBA: II/101 KOSTELEČ NAD LABEM, MOST EV.Č.101-071 PŘES POTOK V KOSTELCI NAD LABEM				KATASTR: JIŘICE U KOSTELCE NAD LABEM		ČÁST: SO 201 - MOST EV.Č. 101-071 PŘES ZLONÍNSKÝ POTOK	
PŘÍLOHA: STÁVAJÍCÍ STAV - PŘEHLEDNÉ VÝKRESY				FORMÁT		6 x A4	
				DATUM		PROSINEC 2020	
				STUPEŇ		PDPS	
				ČÍSLO ZAK.		2018658	
				MĚŘÍTKO		1:50	
				ČÍSLO PŘÍLOHY:		ČÍSLO PARÉ:	
				D.1.2.02.01			